

Sainte-Irène



Parc régional de Val-D'Irène
115, Rte de Val d'Irène à Sainte-Irène

Longueur des pistes : Pour la raquette, 4 pistes d'intensité facile à difficile de 1,2 km à 4,09 km / Pour le ski de fond, intensité moyen-difficile de 6 km
Pour plus d'information : Cartes sur valdi.ski • direction@valdi.ski
Point de départ : Derrière le chalet principal de la station de ski

Val-Brillant



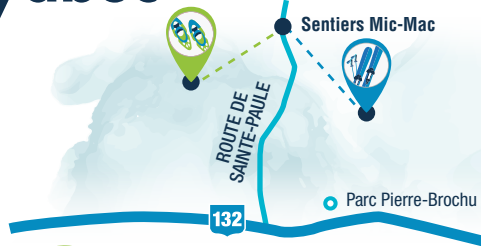
Sentier de raquette • 10, rue des Cèdres à Val-Brillant

Longueur de la piste : Distance totale 1.6 km (aller-retour) / Sentier éclairé
Pour plus d'information : valbrillant.adm@mrcmatapedia.quebec
Val-Brillant • 418-742-3212
Point de départ : Stationnement du camping ou de la cédrière

Patinoire • 40, rue des cèdres à Val-Brillant (bâtiment annexé à la Maison des jeunes)

Pour plus d'information : valbrillant.adm@mrcmatapedia.quebec
Val-Brillant

Sayabec



Sentiers Mic-Mac
route Sainte Paule Nord à Sayabec

Longueur des pistes : Pour la raquette, 5 sentiers entre 1 et 8 km
Pour le ski de fond et fatbike, 1 sentier

Coût : Tarification de saison ou journalière (raquette et ski de fond et/ou fatbike)
Location d'équipements sur place : raquette, ski Hok, fatbike et casque
Pour plus d'information : Groupe : Sentiers Mic-Mac Sayabec
Autres précisions : Chalet ouvert les fins de semaine.

Saint-Cléophas

Patinoire • 356, rue Principale à Saint-Cléophas (derrière le bureau municipal)

Pour plus d'information : stcleophas@mrcmatapedia.qc.ca

Saint-Moïse



Patinoire • Centre Sportif au 15, rue Fraser à Saint-Moïse

Pour plus d'information : loisiroouest@gmail.com • 418 631-9834

Saint-Noël



Sentier de ski de fond et de raquette
rue Industrielle

Longueur de la piste : 2,3 km
Pour plus d'information : stnoel@mrcmatapedia.qc.ca • 418-776-2936
loisiroouest@gmail.com • 418-631-9834

Point de départ : Départ rue Industrielle

Patinoire • 57, rue de l'Église à Saint-Noël

Pour plus d'information : loisiroouest@gmail.com • 418-631-9834

Saint-Damase



Patinoire • 379, rue de l'Église à Saint-Damase

Pour plus d'information : loisiroouest@gmail.com • 418-631-9834

Retrouvez la liste des activités, des infrastructures et toutes les informations utiles : www.lamatapedia.ca/guide

DÉFIEZ l'hiver

Répertoire des patinoires et sentiers de la MRC de La Matapédia

Legende:
 - Sentiers de raquette (ski de fond)
 - Patinoires
 - Sentiers de ski de fond

Réalisé en hiver 2022

DÉFIEZ l'hiver

Répertoire des patinoires et sentiers de la MRC de La Matapédia

DÉFIEZ LA VALLÉE!

Centre intégré de santé et de services sociaux du Bas-Saint-Laurent
 Québec

Sainte-Florence



Patinoire • 6, rue des Loisirs à Sainte-Florence

Pour plus d'information : direction@sainte-florence.org
415-756-3491 #1527

Causapsal



Club de ski de fond de Causapsal
601, route 132 Ouest à Causapsal

Point de départ : Camping chez Moose

Longueur de la piste : 3, 6 et 9 kilomètres

Coût : Gratuit pour enfants primaire et secondaire
Tarification de saison ou journalière pour adultes

Pour plus d'information : 418-756-5591



Sentier de raquettes • 15, rue des Pins à Causapsal

Point de départ : Derrière la salle des 50 ans et plus
et derrière la caserne de pompier (Ne pas se stationner devant la caserne)

Pour plus d'information : Service des loisirs de Causapsal

Sainte-Marguerite



Patinoire • 15, route de la Véréndrye à Sainte-Marguerite
(Derrière le bureau municipal)

Pour plus d'information : Comité de développement :
stemarguerite@mrcmatapedia.qc.ca • 418-756-3364

Autres précisions : Accès libre • Les lumières ferment à 22 h

Albertville



Patinoire • 1058, rue principale à Albertville

Pour plus d'information : Bureau municipal au 418-756-3554 #1

Autres précisions : Patinoire disponible en tout temps
Le local pour mettre les patins est ouvert les vendredis soirs, samedis pm
et soirs et dimanches pm

Lac-au-Saumon



Club de ski de fond Mont-Climont
45, rue du Noviciat à Lac-au-Saumon

Longueur des pistes : 1. La Patineuse (Difficile 3 km)
2. La Coulée (Facile 2 km) 3. Le Versant (Assez difficile 4.5 km)
4. La Montagne (Difficile 10.5 km) 5. La Angus (Difficile 12.8 km)

Coût / fonctionnement : Tarification de saison ou journalière
Location d'équipements sur place : ski de fond

Pour plus d'information : Club de ski de fond Mont-Climont
418-778-3664 • montclimont@gmail.com
État des pistes : 418-778-3323 ou 418-629-0125

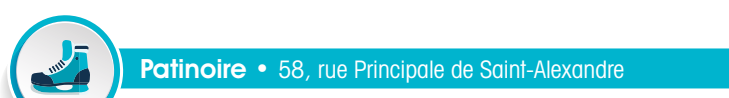


Patinoire
rue du Noviciat à Lac-au-Saumon

Lieu : Située derrière le centre multifonctionnel de Lac-au-Saumon

Pour plus d'information : loisirses@mrcmatapedia.quebec
418-778-3378 #1755

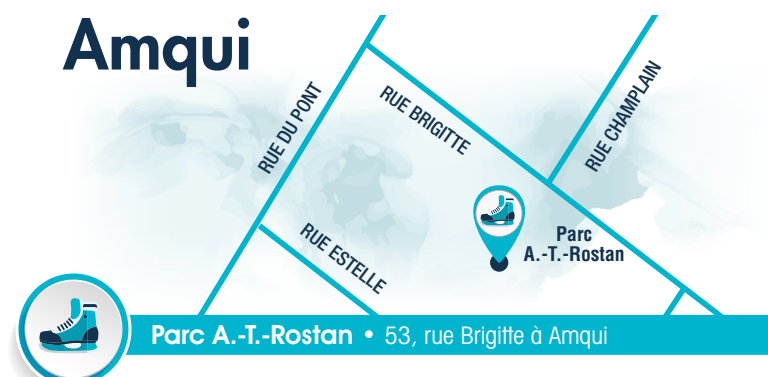
Saint-Alexandre



Patinoire • 58, rue Principale de Saint-Alexandre

Pour plus d'information : stalexandre@mrcmatapedia.quebec

Amqui



Parc A.-T.-Rostan • 53, rue Brigitte à Amqui

Pour plus d'information : Ville d'Amqui

Autres précisions : Chalet ouvert pour mettre patins et se réchauffer • Éclairé le soir



Club de Ski de fond Harfang des Neiges
530-2, rang Saint-Philippe à Amqui

Longueur des pistes : 5 pistes totalisant 16,9 km en pas alternatif
et 10,8 km en pas de patin / 3 sentiers de raquette totalisant 8,4 km

Coût : Tarification journalière et location de raquettes

Pour plus d'information : Club de ski de fond Harfang des neiges Amqui

Autres précisions : Un local chauffé, des micro-ondes ainsi qu'un espace pour le
fartage des skis en période hivernale sont disponibles



**Sentier du ruisseau Pearson
au parc Théodore-Gagné** Au bout de la rue des Pompes

Longueur de la piste : 2 km

Pour plus d'information : 418-629-4242 #1200

Saint-Tharcisius



Patinoire • Chemin du Moulin

Pour plus d'information : sttharcisius@matapedia.quebec

Autres précisions : Chalet ouvert pour mettre patins et se réchauffer
Éclairée le soir

Saint-Vianney



Patinoire • 1040C, route 195 Nord à Saint-Vianney

Lieu : Située près de la coopérative de St-Vianney, dans le même stationnement

Pour plus d'information : stvianney@mrcmatapedia.quebec

Autres précisions : Chalet ouvert pour mettre patins et se réchauffer
Éclairée le soir

Saint-Léon-le-Grand



Sentier de la montagne
300, rue Plourde à Saint-Léon-le-Grand

Point de départ : Près du garage municipal

Pour plus d'information : loisirses@mrcmatapedia.quebec / 418-743-2914 #1655



Patinoire
277, rue Plourde à Saint-Léon-le-Grand

Lieu : Située dans le parc Léonais

Pour plus d'information : loisirses@mrcmatapedia.quebec / 418-743-2914 #1655

Lac-Humqui



Sentier municipal
146, route 195 Sud à Lac-Humqui

Point de départ : Stationnement de la salle multifonctionnelle

Longueur de la piste : 1 km

Pour plus d'information : Municipalité Lac-Humqui
418-743-2177 • lachumqui@mrcmatapedia.quebec